




Senderismo


El maravilloso entorno natural que te irás encontrando en las rutas que te proponemos son la muestra de un relieve de contrastes entre mar y montaña.

VÍA VERDE DEL MAR

Dificultad: baja.

 5,8 km.


 153 m.

 166 m.

 Circular.

OROPESA A VISTA DE ÁGUILA + RUTA DEL AZAHAR

Dificultad: media- alta.

 19 km.

 573,7 m.

 575 m.


 Circular.

RUTA DEL PASEO MARÍTIMO

Dificultad: baja.

 7,75 km.

 16,8 m.

 28,5 m.

 Lineal.

*Posibilidad de prolongar la ruta por el Parque Natural del Prat-Cabanes Torreblanca (zona de humedales de gran extensión y gran valor paisajístico). Distancia añadida de 2,5 km. ó de 6,5 km., sin desnivel y circular.

RUTA DE LOS ACANTILADOS Y EL MIRADOR

Dificultad: media.

 7 km.

 254 m.

 249 m.

 Circular.





Mountain bike

La Sierra de Oropesa del Mar nos brinda la posibilidad de pedalear por pistas y senderos donde los paisajes de montaña son pura vida.

OROPESA A VISTA DE ÁGUILA + JOVELLÚS- SENDA DE CABANES + CAMINO DE MIRAVET

Dificultad: media.



20 km.



668 m.



501 m.



Circular.

OROPESA A VISTA DE ÁGUILA + DESCENSO JOVELLÚS + VÍA VERDE DEL MAR

Dificultad: baja.



24,23 km.



606,8 m.



502 m.



Circular.

Ciclismo familiar

Muévete por Oropesa del Mar en bicicleta, conoce sus parajes naturales, sus playas y sus alrededores, recorriendo las rutas que te proponemos

OROPESA DEL MAR- TORRE LA SAL

Dificultad: fácil



6,5 km.



24 m.



28,6 m.

→ Lineal.

*Posibilidad de prolongar la ruta hasta la Playa de Torrenos-tra (por el Camí L'Atall). Distancia añadida de 10,60 km., sin desnivel y lineal.

OROPESA DEL MAR- VÍA VERDE- BENICÀSSIM (CARRIL BICI POR LA COSTA)- GRAO DE CASTELLÓN

Dificultad: fácil



23 km.



170 m.



140 m.

→ Lineal.

Ciclismo de carretera

¡El paraíso para los amantes del ciclismo en ruta: puertos de montaña, clima inmejorable y pueblos con cultura, arte y gastronomía!

OROPESA DEL MAR - TORRE LA SAL- SUBIDA PUERTO DE CABANES (CV-146) - ARCO ROMANO (CV157)- VALL D'ALBA (CV159)- VILAFAMÉS (CV160)- POBLA TORNESA/BORRIOL/ CASTELLÓN/ BENICÀSSIM (POR CARRIL BICI) - OROPESA DEL MAR (POR VÍA VERDE)

Dificultad: moderada.



82,14 km.



586 m.



428 m.



Circular.

OROPESA DEL MAR (POR VÍA VERDE)- BENICÀSSIM (CARRIL BICI A CASTELLÓN)- ERMITA LA MAGDALENA - SUBIDA AL PARQUE NATURAL DEL DESIERTO DE LAS PALMAS- DESCENSO POR BENICÀSSIM- OROPESA DEL MAR (POR VÍA VERDE)

Dificultad: moderada.



43,5 km.



502 m.



495 m.



Circular.

OROPESA DEL MAR- TORRE LA SAL-TORRENOSTRA- ALCOSSEBRE- ERMITA SANTA LLÚCIA

Dificultad: fácil
(subida a la Ermita: alta)



33,56 km.



269 m.



272 m.



→ Lineal.

LEGENDE



distancia.



desnivel positivo.



desnivel negativo.



tipo de ruta.



Más información sobre las rutas

+34 964 31 23 20

turismo@oropesadelmar.es

www.oropesadelmarturismo.com